

«Санкт-Петербургский городской Дворец творчества юных»

Историко-краеведческий клуб «Петрополь»

XX международная юношеская научная конференция

«Пушкин, Тургенев и мировая культура»

16-20 октября 2018 г.

**История адресной системы Петербурга
или «петербургская чётность»**

Исследовательская работа

Выполнила:

Копылова Мария

9 класс, клуб «Петрополь»

Тел.: 8(981)685-04-59

e-mail : marikop2003@yandex.ru

Руководитель:

Стальмак Елена Павловна

педагог клуба «Петрополь»

тел.: 8(812) 314-51-62

e-mail: elenastalmak@yandex.ru

Санкт-Петербург

2018

Оглавление

Введение	3
Глава 1. Топонимическая история Большой Морской улицы Петербурга.....	5
Глава 2. Хронология изменения номеров домов по Большой Морской улице на примере домов №41, 43.....	8
Выводы.....	13
Список литературы и источников.....	14
Приложение 1	17
Приложение 2	19
Приложение 3	25

Введение

Работая над экскурсией по особняку П.Демидова на Большой Морской улице, 43, я обратила внимание на то, что номер этого дома и название улицы многократно менялись. У меня возник вопрос: «Почему?». Найти ответ я смогла, изучив адресную систему Петербурга, которой посвящена данная работа.

Актуальность исследовательской работы обусловлена тем, что адресная система города — это, прежде всего, удобство для горожан и гостей, и в Санкт-Петербурге — центре туризма — это особенно значимо. Адресная система нашего города сформировалась в ходе государственных реформ XVIII и XIX веков и только потом была введена в других городах России.

Новизна работы заключается в создании подробной схемы развития адресной системы Петербурга, а также логически обоснованной версии о «петербургской чётности».

Цель работы - исследовать процесс формирования адресной системы Петербурга и доказать, что такая незначительная деталь как номер дома может служить важным историческим источником, который позволяет полнее представить историю района и города в целом, а по названию улицы можно проследить историю города с первых лет его существования.

Задачи - изучить топонимическую историю Большой Морской улицы Санкт-Петербурга и составить соответствующую таблицу;

- через хронологию изменения номеров домов №№ 41, 43 по Большой Морской улице показать процесс формирования адресной системы Петербурга и составить соответствующую таблицу;

- показать, что изменение нумерации домов — это один из этапов городских и полицейских реформ в XVIII и XIX веках;

- исследовать причину изменения «чётности» домов в 1858 году в Петербурге.

Метод исследования - исторический, критический, анализ и обобщение специальной литературы и архивных материалов.

Предмет исследования — адресная система Петербурга через государственные реформы XVIII и XIX века

Объектом моего исследования стали дома №№41,43 по Большой Морской улице. Эти дома я взяла не случайно. Во-первых, они стоят рядом, на одной улице в центре города, поэтому их легко идентифицировать на городских картах. Во-вторых, по стоящим рядом домам хорошо изучать процесс формирования порядка и направление сплошной нумерации. В-третьих, Б.Морская улица - одна из старейших улиц Петербурга и хорошо подходит для изучения истории адресной системы города со дня основания.

Я пользовалась многими **книгами, архивными документами** и интернет источниками для написания своей исследовательской работы. Мне очень помогла «Топонимическая энциклопедия Санкт-Петербурга» [29], для более глубокого анализа топонимической истории улицы - книги Горбачевича К.С. [5] и Столпянского П.Н. [27-28], карты Санкт-Петербурга почти за 200 лет и адресные книги города, начиная с 1809 года[9]. Книга Реймерса «Петербург в конце своего первого столетия»[16] помогла окунуться в эпоху XVIII века.

Много вопросов вызвала у меня смена «чётности» 1858 года. Информация из энциклопедии «Три века Санкт-Петербурга» [30,с.629], предисловие к Адресной книге за 1863 год [9], книги краеведов Дубина А. [8], Столпянского П.Н. [27-28], а главное Указ императора Николая I от 1 марта 1839 [14, т.14 с.186] помогли мне разобраться, почему спустя 24 года после реформы 1834 года опять поменяли нумерацию домов.

Ценные рекомендации и профессиональную консультацию я получила от члена Топонимической комиссии Петербурга и краеведа А.Д.Ерофеева. Основополагающие данные по вводу «полицейской» нумерации в 1834 году помог найти кандидат педагогических наук, методист С-Петербургского городского Дворца творчества юных В.И.Аксельрод.

Структура работы. Данное исследование состоит из введения, выводов, библиографии, приложения и двух глав. В первой главе речь идет о топонимической истории Большой Морской улицы, вторая глава посвящена хронологии изменения номеров домов №№ 41,43 по этой улице.

Глава 1. Топонимическая история Большой Морской улицы

История застройки изучаемых мною участков началась ещё в первой половине XVIII века. Как же называлась эта улица тогда?

Новая российская столица – Санкт-Петербург была заложена Петром I 16 (27) мая 1703 на правом берегу реки Невы. А уже через полтора года 5 (16) ноября 1704 по указу и чертежам Петра I началось строительство Адмиралтейской верфи, неподалеку от которой были построены мазанковые дома для морских офицеров, матросов и мастеровых, занятых на строительстве и обслуживании строящихся судов - так и образовалась Морская слобода. На карте 1725 года (рис.2.1) хорошо видно, что Большая Морская слобода расположилась вдоль реки Мьи в Адмиралтейской части города. К 1733 по названию слободы называют и улицу – Большая Морская [29, с.234].

Пожары 1736 и 1737 годов уничтожили практически всю первоначальную застройку этого района, Морская слобода и, соответственно, Большая Морская улица, перестали существовать. Пожары были настолько разрушительны, что 10 (21) июля 1737 года была создана «Комиссия о Санкт-Петербургском строении» [13, т.10с.216-217(7323)]. «Комиссия...» разработала первый генеральный план Петербурга (рис.2.2) и 20 апреля 1738 года 18 наиболее значительных улиц, 5 площадей, 2 луга, 5 каналов и 12 мостов получили названия: « 6. *От вышепоказанного у Брюса дворе поворота подле обывательских дворов, которые лицом на ту площадь и Адмиралтейский луг, (назвать) Большою Луговою.....10.Большую Морскую, между которою и Мойкой речкою надлежит построить Гостиный двор, (назвать) Большою Гостиною*» [13, т.10 с.472-474(7563)].

В таблице 1.1 современная Большая Морская улица поделена на четыре части, эти части улицы появлялись в разное время и имели свои самостоятельные названия.

Изначально Адмиралтейство строилось, как крепость и поэтому перед валами и рвами было расчищено обширное пустое пространство - гласис.

Но город быстро разрастался, поэтому гласис частично застроили, а не использованное пространство заросло травой. Поэтому и улица, идущая вдоль этого луга, получила название Большая Луговая.

Название Большая Гостиная улица просуществовало до 1771 года, потому что 2 июля 1748 года Елизавета Петровна подписала указ о строительстве нового Гостиного двора в другом месте [13, т.12 с.873(9511)], а на этом пустыре с 1756 по 1767 год стоял временный Зимний дворец Елизаветы.

В 1771 году Большой Морской улице вернули историческое название, а третья составляющая изучаемой улицы от Исаакиевской площади до Почтамтского переулка стала называться в память об одноименной слободе – Малая Морская (Таблица 1.1), почти на 30 лет, до 1802 года [29, с.234].

Разделение столицы на полицейские части было осуществлено после принятия 8 апреля 1782 года Екатериной II «Устава благочиния или полицейский» [13, т.21 с7461-475(15379)] и уже Указом от 6 мая 1782 года Петербург был разделен на 10 частей и 42 квартала [13, т.21 с.500(15390)].

18 ноября 1796 года выходит Указ Павла I «О новом разделении в Столице частей и кварталов» [13, т.24 с.8(17565)]. Появляется 11 часть – 4-я Адмиралтейская и число кварталов увеличивается с 42 до 54. В 1809 году в Санкт-Петербурге Генрих фон Реймерс издает первую «Санкт-Петербургскую адресную книгу» (Приложение 3). В этой книге четко прописаны границы улиц, а именно: первая часть современной Большой Морской улицы называлась Малая или Луговая Миллионная *от Дворцовой площади до Невского проспекта* [9, с.11], вторая часть – Большая Морская *от Исаакиевской площади до Невского проспекта* [9, с.15], третья часть – Старая Исаакиевская *от Исаакиевской площади до Мойки* [9, с.24].

Нечётная сторона Большой Морской улицы от Дворцовой площади до Невского проспекта стала застраиваться в 1760-х годах. План застройки этого участка разрабатывала Комиссия о каменном строении Петербурга, над архитектурой частью плана работал А. В. Квасов. Застройка была богатой, что

связанно с близостью императорской резиденции — Зимнего дворца. Поэтому эта улица и получила название Малая или Луговая Миллионная.

В 1820-х годах в результате переучета зданий и улиц была ликвидирована Старая Исаакиевская улица путем присоединения к Большой Морской (Таблица 1.1). В 1829 году, по проекту К.Росси, была завершена реконструкция Дворцовой площади, и часть Малой Миллионной улицы частично вошла в территорию площади и остальная часть была присоединена к Большой Морской улице. В адресной книге 1836 года читаем: «*Морская большая ул.- От здания Главного Штаба Е.И.В. до Почтамтского переулка*» [9, с.383], т.о. эта улица объединила в себе три исторические части и составила 1067 метров.

Последние 600 метров улицы были присоединены к Большой Морской улице согласно Высочайшему повелению «О присвоении новых наименований площадям, улицам и переулкам» Государя Императора от 16 апреля 1887 год.

В дальнейшем протяженность Большой Морской улицы не менялась, менялось название, и 7 июля 1993 улица от Дворцовой площади до набережной Крюкова канала вновь стала называться Большой Морской.

Топонимическая история Большой Морской улицы – это фактически история Петербурга. В меняющихся названиях этой улицы отражены некогда существовавшие городские объекты. А изменение конфигурации и протяженности этой улицы наглядно демонстрирует рост города, ведь со строительством города росла и улица, менялась и нумерация домов.

Глава 2. Хронология изменения номеров домов 41,43 по Большой Морской улице

Другая задача моего исследования - через хронологию изменения номеров домов №№ 41, 43 по Большой Морской улице показать процесс формирования адресной системы Петербурга. Изучив Петербургскую Городовую обывательскую книгу за 1785 год [11], «Атлас Петербурга 1798 года» [6], адресные книги с 1809 по 1935 года [9], причины появления «городской» нумерации домов в столице в 1785 году, «табельной» - в 1804 году, «полицейской» - в 1834 году, я составила Таблицу 1.2.

С начала XVIII века учет горожан и сбор сведений о приехавших производила полиция. Дома именовались по фамилиям владельцев или по соседним объектам, с указанием названия стороны или части города [1, с.329]. 21 апреля 1785 года Екатерина II издает «Грамоту на права и выгоды городам Российской империи», согласно которой *«каждый дом, или иное строение или место или земля в городе да означится номером»*, появляется понятие «городские» номера домов, которые заносятся в Городовую обывательскую книгу [13, т.22 с.363-364(16187)]. В Петербурге считали все дома подряд, цифра оказалась четырехзначная. Сквозная нумерация на практике оказалась очень неудобной, но исследуемые дома по Большой Морской улице получили свои первые точные адреса (Таблицу 1.2). Таким образом, введение в 1785 году централизованного учета домовладений способствовало закреплению названий улиц, появлению «городского» номера дома, формированию адресов и первых городских справочников.

В Петербурге первая адресная книга выходит в 1809 году, в которой приводится уже «табельная» нумерация домов (Приложение 3).

В 1830-е годы назрела необходимость реформирования столичной полиции. Указом 14 апреля 1830 года Сенат поручил министру Внутренних Дел *«ускорить приведение Управы Благочиния (полицейской) в должное состояние для безостановочного действия по относящимся до ведомства его делам, приняв по усмотрению, ближайшия меры к поспешному течению в*

оной всех дел и пресечению медленности и беспорядков» [4,с.100]. И одним из этапов полицейской реформы в столице была организация городской почты. И 17 января 1833 года в Петербурге была открыта первая в России городская почта [13, т.8 с.86(5960)]. До этого письма в городе разносили курьеры. Следующий этап, который был необходим для бесперебойной и оперативной работы полиции, да и городской почты тоже – стало введение «полицейской» нумерации домов.

В то время самой распространенной в мире была европейская адресная система, при которой нечетные номера домов находятся на одной стороне улицы, а четные - на противоположной, а нумерация возрастает от центра. Эта система впервые была введена Декретом Наполеона от 4 февраля 1805 года в Париже [32]. В 1834 году она была введена и в столице России - появилось понятие «полицейского» номера, логика в формировании городского адреса - четная и нечетная стороны улиц, место начала отсчета улицы, улучшилась работа городской почты и полиции [15, с,6-7]. Кстати, в дальнейшем «полицейская» нумерация стала называться – почтовая. Но реформа 1834 была не до конца продуманной, и было наделано много ошибок.

5 мая 1858 года вышло основополагающее Высочайше утвержденное мнение Государственного Совета «О некоторых преобразованиях в устройстве Санкт-Петербургской городской полиции», которое было ещё одним этапом полицейской реформы [14, т.33 с.572-573 (33112)], [3, с.175-176]. К 1863 году были собраны и систематизированы все неточности и выпущена новая Адресная книга Петербурга [9], в которой было отражено и новое распределение: чётные номера стали давать по левой стороне улицы, а нечётные — по правой. Такая система распределения номеров по сторонам улицы является отличительной особенностью Петербурга.

Вопросом смены четности домов в Петербурге занимался в начале XX века известный краевед и историк Петербурга П.Н. Столпянский, который ещё в 1925 году сказал *«почему нужно было сделать этот перенос, мы не*

знаем» [28, с.154-155], во всех современных топонимических справочниках также написано - «*причина изменения четности до сих не выяснена*» [8, с.285], [30, с.629]. С этой инициативой к Санкт-Петербургскому обер-полицмейстеру графу Шувалову в 1857 году обратился вице-директор Хозяйственного департамента МВД А. А. Бобринский [30,с.629] и, как видим, она была принята в 1858 году. Почему же уже через 24 года после реформы 1834 года, когда было введено понятие четной и нечетной стороны улицы, правительство пошло на такое затратное действие, как изменение «чётности» домов в столице?

Изначально ещё Петром I Петропавловская крепость и Адмиралтейская верфь предопределили топографию городского центра [27,с.21], который расположился у раздвоения Невы, тем самым сформировался исходный пункт для всей планировки Петербурга [1,с.214]. По результатам работы градостроительной Комиссии при Анне Иоанновне планировка Петербурга стала лучевой, и лучи начинались от Главного Адмиралтейства на берегу Невы [13, т.10 с.459-474(7563)]. По реформе 1834 года начало улиц было уже узаконено - это Главное Адмиралтейство и берег Невы [9]. Также здание Адмиралтейства было взято за точку отсчета верст согласно Указу императора Николая I от 1 марта 1839 года « *1)Начальным пунктом исчисления верст по всем трактам принять в С.-Петербурге Адмиралтейство, а в Москве Кремль; 2) Во всех прочих местах Империи...Почтовые конторы..*» [14, т.14 с.186].

Предлагаю свою версию изменения четности улиц в Петербурге. Я исходила из предположения, что в ходе реформы 1834 года была допущена неточность, которая проявилась в 1857 году.

Проанализировав адресные книги за 1836 и 1863 годы [9], я обнаружила, что с 1858 года принципиально изменен адрес только у Главного Адмиралтейства, адрес которого в 1836 году - «1-ая Адмиралтейская часть, Главное Адмиралтейство», т.е. номера у этого здания не было. И

располагалось это здание на четной стороне Адмиралтейской площади (рис.2.6).

В 1857 году проблему присутствия в столице домов, у которых не было номеров, решал вице-директор Хозяйственного департамента Министерства внутренних дел А. А. Бобринский, который увидел, что, поскольку Главное Адмиралтейство находится на правой стороне площади, то в результате существующего правила нумерации номер дома у него будет – чётный. И получается, что здание Главного Адмиралтейства, от которого по полицейской реформе 1834 года «должно считать начало улиц в столице» и от которого, по Указу Николая I 1839 года, должно отсчитывать «нулевую версту» - будет иметь не первый номер. В результате долгих поисков ответа на вопрос о смене чётности в столице в ЦГИА я нашла очень интересный документ - это отчет на поручение 1875 года от Санкт-Петербургского градоначальника Трепова Ф.Ф. Управляющему Адресной Экспедиции полковнику Флорову составить подробный указатель правильной нумерации в столице. В отчете полковник Флоров писал, что он составил *«новый указатель владений в черте Столице, присвоив каждому владению последовательный номер по-порядку, не отступая при этом от принятого правила: считать нумерацию домов от Зимнего Дворца, для правой стороны – нечётный, для левой - чётный.»* [12, с.13, 13об.] И получается, если стать спиной к Неве (так принято для нумерации) между Зимним Дворцом и Адмиралтейством: то слева Зимний Дворец – от него отсчет, но Зимнему Дворцу ни табельный, ни полицейский номер не присваивали[10, с.26, 27об.], а справа продолжение отсчета (кстати, это и направление совпадает и направление течения Невы), т.е. №1 – а это Адмиралтейство.

Скорее всего, это и была причина или их было несколько, но А.А.Бобринский вышел с инициативой о смене четности улиц столицы. Результат видим в «Адресной книге за 1863 год» [9] – адрес Главного Адмиралтейства «1-ая Адмиралтейская часть, 2 квартал, Адмиралтейская площадь, дом 1».

После 1858 года нумерация исследуемых домов в Петербурге не менялась, и мы их знаем как дома № 41 и 43 по Большой Морской улице.

С конца XVIII века и до середины XIX адресная система Петербурга прошла три этапа: это сквозная нумерация домов в целом по городу и появление «городского» номера дома с 1785 года; сквозная нумерация домов по частям города и введение «табельного» номера с 1804 года; нумерации домов в возрастающем порядке по каждой улице, появление чётности и «полицейского» номера дома с 1834 года, «который удобен для скорейшего отыскания домов», что облегчило жизнь горожан и гостей города [3, с.176].

В 1834 году Городской Думе было приказано «табельные» номера на домах поменять на «полицейские», но переходный период затянулся до 1889 года [10, с.10,26-29,119, 221], [12, с.46], что отражено и в Адресной книге за 1891 год [9].

А по России введение «полицейской» нумерации домов началось с 1877 года, согласно циркуляру МВД от 4 мая 1877 года за № 297 *«о составлении новых списков населенных мест Империи, в виду предстоящей всеобщей переписи народонаселения»* [20, с.1]. Например, в Оренбурге и Томске – «полицейская» нумерации была введена в 1877-1879 годах, а в Москве – в 1881 году и т.д. И продолжался этот процесс до 1897 года. Ведь в 1897 году прошла Первая всеобщая перепись населения Российской империи.

Выводы

В ходе работы в библиотеках, архиве и музеях города мне удалось выполнить задачи, стоявшие перед исследованием:

- 1) Проследить историю названия улицы (Таблица 1.1).
- 2) Описать поэтапно процесс формирования адресной системы Петербурга с 1785 года по 1863 год на примере домов №№ 41, 43 по Большой Морской улице (Таблица 1.2)
- 3) Представить в Приложении 3 историю первых адресных книг Петербурга и Москвы, доказав, что прообразом Адресных книг была Городовая обывательская книга, учрежденная Екатериной II.
- 4) Показать, что изменение нумерации домов – это не самостоятельная реформа, а результат государственных реформ в XVIII и XIX веках.
- 5) Исследовать причину изменения «чётности» домов в 1858 году в Петербурге и представить в этой работе свою версию корректировки нумерации.

В этой работе я исследовала, как исторические события повлияли на топонимику Петербурга; как внутренняя политика государства влияла на развитие и улучшение системы нумерации зданий, что помогло сформировать удобные для поиска адреса.

В дальнейшем я планирую исследовать переходный период в адресной системе Петербурга с 1834 по 1889 год и историю адресных табличек на домах Петербурга, начиная с конца XVIII века.

Список литературы и источников

1. Анисимов Е.В. Юный град. Петербург времен Петра Великого.- СПб.: Василий Буланин, 2003. - 364 с.
2. Атлас тринадцати частей Санкт-Петербурга (1849) / Сост. Н.Цылов. Репринтное воспроизведение. – М.: ЗАО Центрополиграф, 2003. - 862 с.
3. Всеподданнейшие записки 1833-1858г. на имя Санкт-Петербургского военного Генерал Губернатора // ЦГИА СПб. Фонд 2111. Опись 1. Дело 16.
4. Высоцкий И. П. Санкт-Петербургская столичная полиция и градоначальство (1703-1903). - СПб. : Т-во Р. Голике и А. Вильборг, 1903. – 326 с.
5. Горбачевич К.С. Почему так названы?/ К.С. Горбачевич, Е.П. Хабло. – СПб.: Норинт, 1996. - 368 с.
6. Государственный реестр уникальных документов. Архивного фонда РФ | Атлас г. Санкт-Петербурга. 1798 год : [Электронный ресурс]// Архивы России URL:<http://unikdoc.rusarchives.ru/GRSearch/Search/Details/182e8495-7d94-4b37-9a78-1590a7485e47?AspxAutoDetectCookieSupport=1>, свободный. (Дата обращения 21.02.2018) - Загл. с экрана.
7. Дело о проверке и исправлении полицейских номеров домов в Санкт-Петербурге // ЦГИА СПб. Фонд 513. Опись 90. Дело 452.
8. Дубин А.С. По петербургским адресам. - СПб.: ДНК, 2008. - 288 с.
9. Интерактивное оглавление к электронным копиям адресных и справочных книг «Весь Петроград» и «Весь Ленинград»: [Электронный ресурс]// Российская Национальная Библиотека. URL: http://nlr.ru/cont/o_i/ , свободный. (Дата обращения 05.07.2018) - Загл. с экрана.
10. О проверке и исправлении нумерации домов в С.Петербурге //ЦГИА СПб. Фонд 513. Опись 72. Дело 475.
11. Петербургская городская обывательская книга 1-я часть, 1-й том (фамилии на буквы "А"- "И") // ЦГИА СПб. Фонд 513. Опись 173. Дело 491.
12. По заявлению члена управы П.В. Жуковского о том, не следует ли войти в сношения с градоначальником для распоряжения о поверке номеров на домах // ЦГИА СПб. Фонд 513. Опись 2. Дело 139А
13. Полное собрание законов Российской империи. Собрание Первое. 1649—1825 гг. / Под ред. М. М. Сперанского. (в 45 томах) — СПб.: Тип. II Отделения Собственной Его Императорского Величества Канцелярии, 1830
14. Полное собрание законов Российской империи. Собрание Второе. 1825—1881 гг. (в 55 томах + тома дополнений и указателей) — СПб.: Тип. II Отделения Собственной Его Императорского Величества Канцелярии, 1830—1885

15. По предложению гражданского губернатора о доставлении сведений о порядке нумерации домов в С.-Петербурге 1851-1852 //ЦГИА СПб. Фонд 514. Опись 1. Дело 1016.
16. Реймерс.Г Санкт-Петербург в конце своего первого столетия. –СПб.: Росток, 2007. – 528 с.
17. Самые первые изображения Петербурга на картах - Карта СПб : [Электронный ресурс]// Карта СПб. URL: <https://karta-spb.livejournal.com/833283.html> , свободный. (Дата обращения 13.01.2018) - Загл. с экрана.
18. Санкт-Петербург, план Рота (1776) : [Электронный ресурс] «ЭтоМесто» — старые карты России. URL: <http://www.etomesto.ru/karta276/> , свободный. (Дата обращения 23.09.2017) - Загл. с экрана.
19. Синдаловский Н.А. Городские имена вчера и сегодня. Судьбы петербургской топонимики в городском фольклоре. - М.: Центрполиграф, 2014. - 327 с.
20. Список домовладельцев и зданий, с указанием названий улиц города, для проведения нумерации зданий к предстоящей переписи населения //ЦГИА СПб. Фонд 1030. Опись 1. Дело 52.
21. Старые карты Санкт-Петербурга и Ленинградской области | Санкт-Петербург в 1716г. : [Электронный ресурс]// Старые карты России и зарубежья. URL: http://www.etomesto.ru/img_map.php?id=438 , свободный. (Дата обращения 13.01.2018) - Загл. с экрана.
22. Старые карты Санкт-Петербурга и Ленинградской области | Санкт-Петербург в 1725г. 1725 года: [Электронный ресурс]// Старые карты России и зарубежья. URL: <http://www.retromap.ru/forum/viewtopic.php?t=6410> , свободный. (Дата обращения 10.10.2017) - Загл. с экрана.
23. Старые карты Санкт-Петербурга и Ленинградской области | 1737 План императорского города С Петербурга : [Электронный ресурс]// Старые карты России и зарубежья. URL: <http://www.retromap.ru/m.php#l=141737&z=15&y=59.93228&x=30.301001> , свободный. (Дата обращения 23.09.2017) - Загл. с экрана.
24. Старые карты Санкт-Петербурга и Ленинградской области | 1753 План Санкт-Петербурга : [Электронный ресурс]// Старые карты России и зарубежья. URL: <http://www.retromap.ru/m.php#l=141753&z=16&y=59.93228&x=30.301001> , свободный. (Дата обращения 23.09.2017) - Загл. с экрана.
25. Старые карты Санкт-Петербурга и Ленинградской области | Санкт-Петербург на карте Петра Григорьева в 1792 году : [Электронный ресурс]//

- Старые карты России и зарубежья. URL: <http://www.etomesto.ru/karta1337/> (Дата обращения 21.02.2018) - Загл. с экрана.
26. Старые карты Санкт-Петербурга и Ленинградской области | 1828 План Санкт-Петербурга : [Электронный ресурс]// Старые карты России и зарубежья. URL: <http://www.retromap.ru/m.php#l=1418281&z=16&y=59.93228&x=30.301001> , свободный. (Дата обращения 23.09.2017) - Загл. с экрана.
27. Столянский П.Н. Петербург. Как возник, основался и рос Санкт-Петербург.- Петроград.: Колос, 1918. – 404с.
28. Столянский П.Н. Старый Петербург. Адмиралтейский остров. Сад Трудящихся.- Петроград:Печатный двор, 1925. – 192с.
29. Топонимическая энциклопедия Санкт-Петербурга. - СПб: Лик, 2002. – 808с.
30. Три века Санкт-Петербурга. Энциклопедия в 3т. Т.2: Девятнадцатый век. Кн.4 М-О. – СПб.: Филологический ф-т СПбГУ, 2005. - 838 с.
31. Указатель Москвы, показывающий по азбучному порядку имена владельцев всех домов сей столицы.. 1793 г» : [Электронный ресурс]// РГБ URL: <https://dlib.rsl.ru/viewer/01004093289#?page=1> , свободный. (Дата обращения 12.06.2018) - Загл. с экрана.
32. 4 февраля. Дома и номера : [Электронный ресурс]// На французской стороне. URL: <http://na-frantsuzkoj-storone.info/2018/02/04/4-fevralja-doma-i-ponoma/>, свободный. (Дата обращения 16.06.2018) - Загл. с экрана

Топонимическая история Большой Морской улицы Петербурга

1-Дворцовая пл- Невский пр (142м)	2- Невский пр- Исаакиевская пл (665м)	3- Исаакиевская пл- Почтамтский пер (260м)	4- Почтамтский пер- Крюков к (600м)
-----	5 июля 1706 г. «морского флота офицерам дома переносить к маленькой речке и ставить в линию". Таким образом, получилась линия набережных домов по Мойке»[27,с.165]		-----
-----	1725 Большая Морская слобода [5,с.166], [21]		-----
-----	1733 Большая Морская улица [29, с.234]		-----
1738 Б.Луговая[23], [29, с.234]	1738 Большая Гостиная [23]		-----
1753 Б.Луговая[24]	1753 Большая Гостиная [24], рис.2.3		-----
1753 Б.Луговая[24]	1755 -1767 ВЗД* [18]	1753 Большая Гостиная [24]	-----
1776 Луговая[18] Рис.2.4	1771- 1798 (1802) Большая Морская [19,с.59] , [18]	1771-1798(1802) Малая Морская [19, с.59] [29, с.234]	-----
1792 Луговая [25]	1792 Б.Морская [25]	1792 (назв.не указано) [25]	-----
1798 Луговая Миллионная [6, 1 А.ч. 12 кв II план - 4 лист] (рис.2.5)	1798 Большая Морская		-----
	[6, 1 А.ч. 2кв IV план -6 лист] (рис.2.5)	[6, 1 Ач 3кв V план - 7 лист] (рис.2.5)	
1809 Малая или луговая Миллионная [9]	[9] за 1809 Большая Морская	[9] за 1809 Старая Исаакиевская	-----
1823 Малая Миллионная [26] [9, с.(3)]	Большая Морская [26], [9, с.(7)] за 1823г		-----
1834 Большая Морская [2, с. 9-10], [9, с.383] за 1836			-----
Большая Морская [9]- Весь Петербург в кармане Греча (1851)			-----
1887 Большая Морская указ от 16.04.1887 АК1891 год [9, приложение 1].			-----
1902 Морская карта [9]- за 1914 год			-----
1920 Герцена [5, с.166]			-----
Большая Морская улица			
Решение малого Совета Санкт-Петербургского городского Совета народных депутатов от 07.07.1993 N 271 «О возвращении исторических названий городских объектов»			

*ВЗД ЕП – временный зимний дворец Елизаветы Петровны перегородил Большую Морскую улицу

Таблица 1.2

**Хронология изменения номеров домов по Большой Морской улице
дома №№41,43 (на основании Атласа СПб 1798 года и адресных
книг(АК) по СПб (1809-1914), Ленинграду (1926-1935))**

Год АК	Название улицы	Номер дома	Владелец/ арендатор дома	Примечание
1785 год - введение «городской» нумерации домов в СПб [13, т.22 с.363-364(16188)]				
1785 [11]	Большая Морская	176	Христиан Гебельт [11, с.149об, 150]	1785-1802
		177		
1798 - корректировка «городской» нумерации домов в СПб				
[6] 1798	Большая Морская	176-195	[6, 1 Ач 3 кв V план - 7 лист]	1785-1802
		177-196		
1802-1806 года – введение «табельной» нумерации [7, с.13]				
1809	Старая	195 - 179	Северин Андрей Ив. , именитый гражданин[9, с.24] за 1809 год	1806-1810
	Исаак.	196 - 178	Вельо Софья Ивановна баронесса [9, с.24]	1802-1820
1822(1846,1876,1900) – кор. «табельной» нумерации [13,т.37 с.141,147(28220)], [7, с.13]				
1823	Большая Морская	179 - 163	Бергин Иван коммерции советник [9, с.7]	1810-1829
		178 - 162	Северина жена купца [9, с.7]	1820-1829
1824		163	Бергин Иван коммерции советник[9, с371]	
		162	Петр Иванович Северин, коммерции советник[9, с371]	
1834 год – введение «полицейской» нумерации [9, с.I-V], [3, с.176]				
1836		163 - 42	Александров Павел Константинович Гвардии ротмистр [9, с.7], [9, с.137]	1832-1858
		162 - 44	Эссен Генерал майор [9, с.247], [9, с.137]	1829-1836
1849		42	Александров [2, с.4]	
		44	Наследник Демидова П.Н. [2, с.32]	
1854		42	Александров Павел Константинович Генерал-Адъютант [9, с.6]	
		44	Карамзин Андрей Николаевич, от. гвардии полковник и кавалер (супруг Авроры Карловны, урожд. Демидовой) [9, с.116]	Демидовы с 1836 по 1873
1858 год – корректировка «полицейской» нумерации [9, с.I-III]-1863г				
1863		42 - 41	1 часть 3 квартал дом 41- владелец Александра [9, с.225]	1858-1870
		44 - 43	1 часть 3 квартал дом 43 – владелец Демидова [9, с.226]	
1867		41	Александрова[9, с.2]	
		43	Демидов П.П. [9, с.24] /Ит. посланник Гр. Де-Лоней [9, с.13]	Аренда с 1864 -73
1889 год – окончательное введение «полицейской» нумерации[9]-1891г				
1891		41	Германское посольство[9, с.120]	1873-1941
		43	Ливен [9, с.120]	1873-1910
1914	Морская	41	Германское посольство[9, с.24]	
		43	Итальянское посольство [9, с.24]	
1926 -1935	Герцена	41	Германское консульство[9, с.16] [9, с.18]	
		43	Итальянское консульство [9, с.16] [9, с.18]	

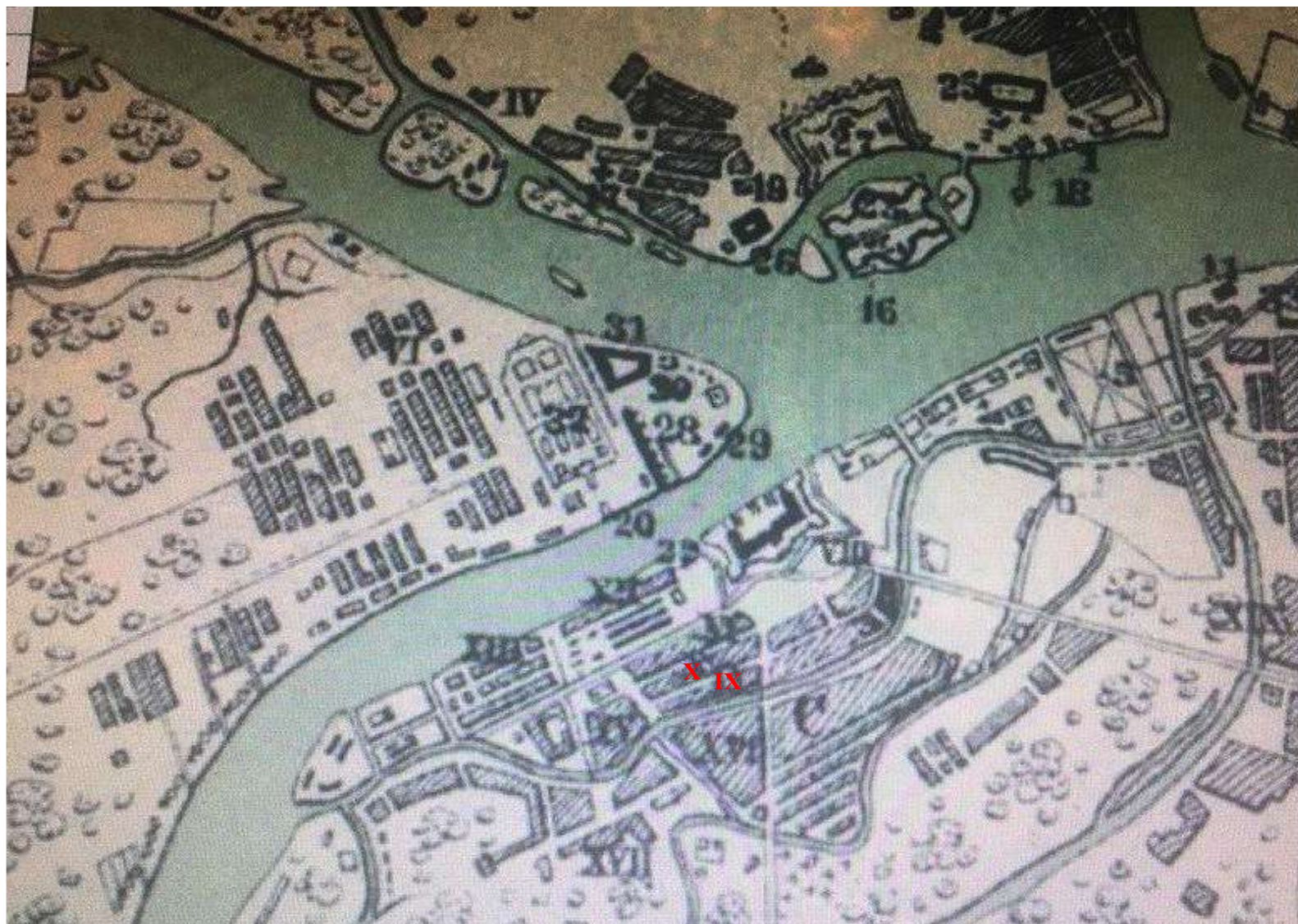


Рис.2.1 Фрагмент карты Санкт-Петербурга 1725 год.
(X-Малая Морская слобода, IX- Большая Морская слобода) [22]



Рис.2.2 Фрагмент карты Санкт-Петербурга 1737 год. [23]

Карта С.Петербурга 1753 год

1. Ул.Большая Гостиная (будущая Б.Морская)
2. Ул.Большая Луговая (будущая М.Морская)
3. Сгоревший Гостиный Двор

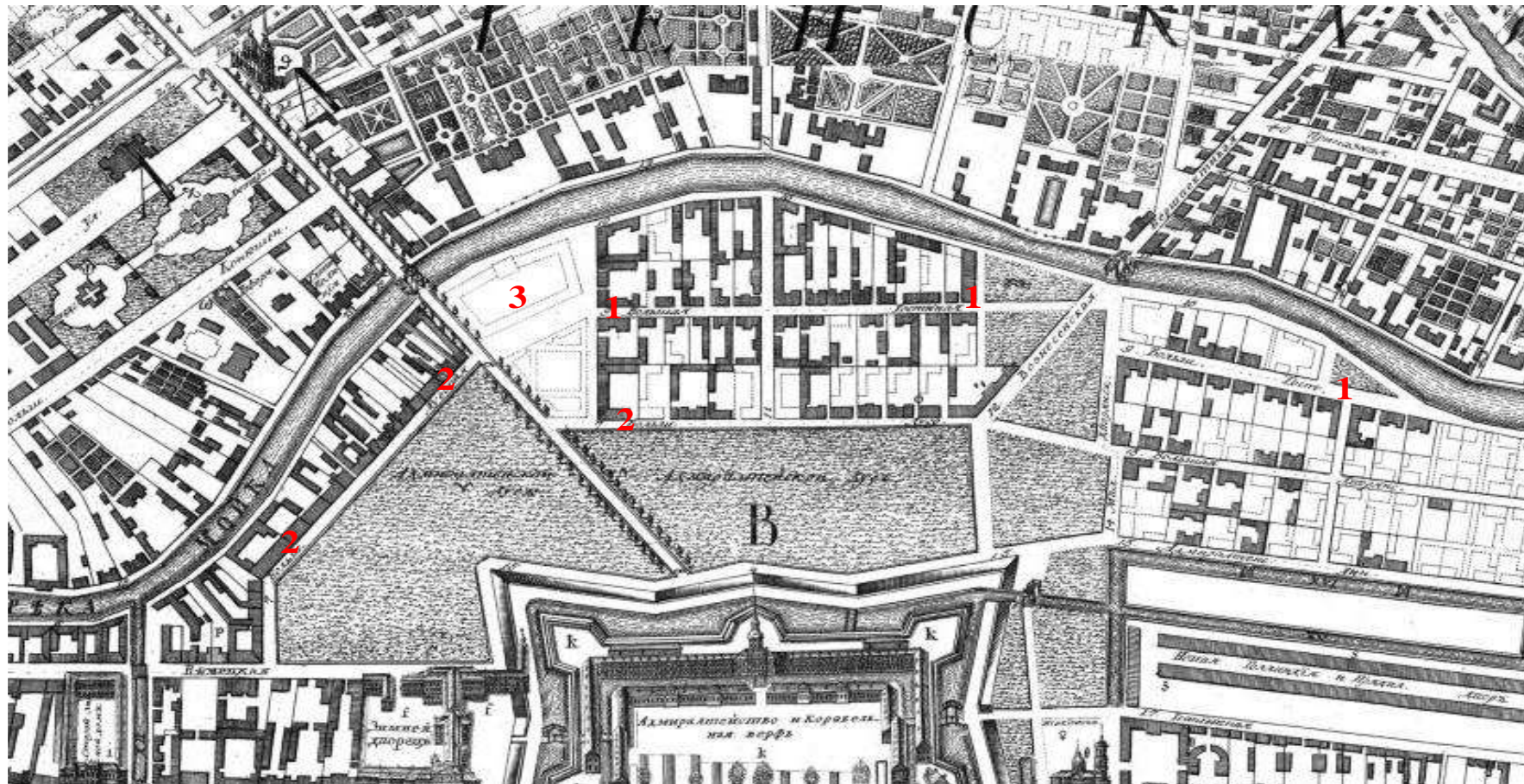


Рис.2.3 Карта Санкт-Петербурга 1753 год. [24]

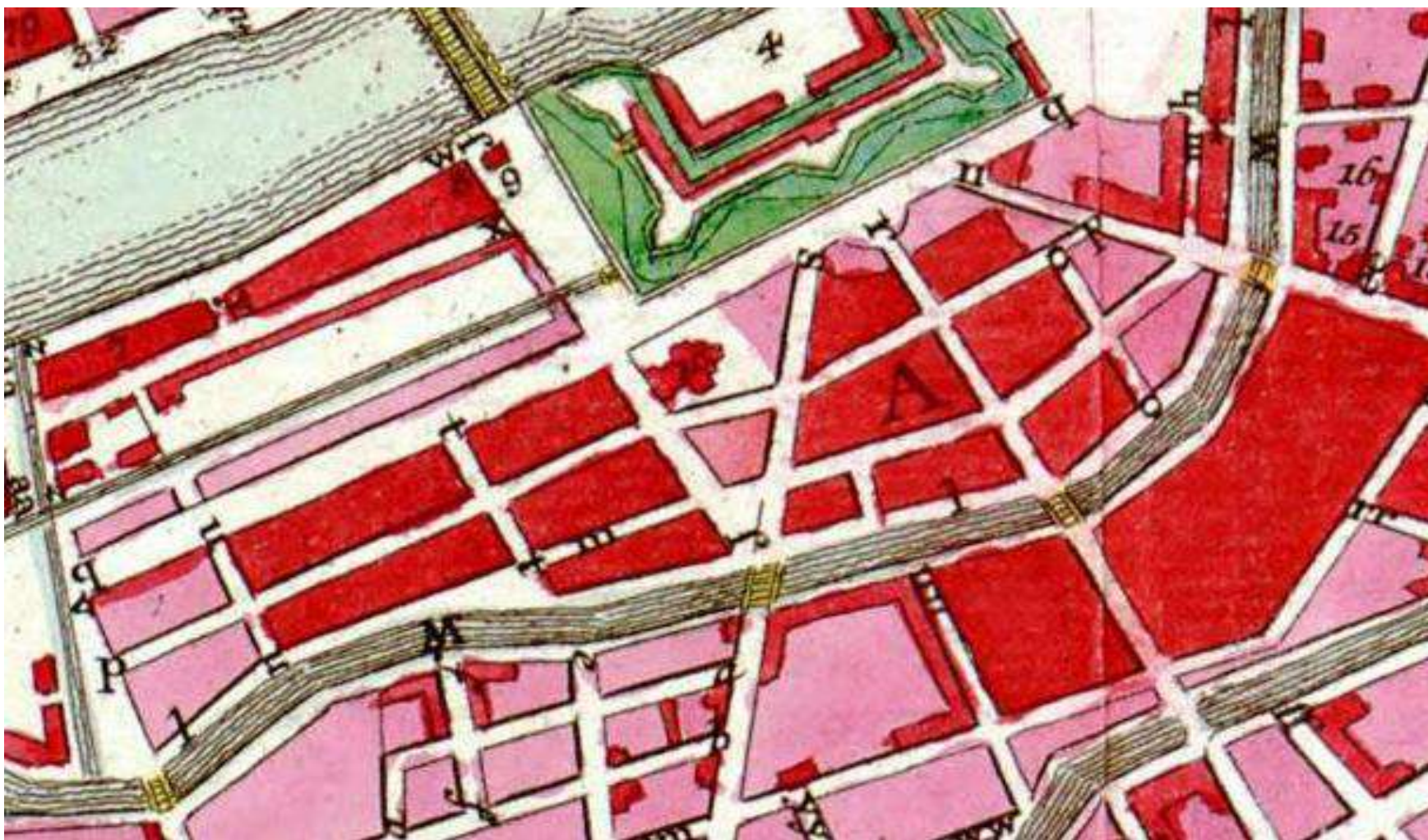


Рис.2.4 Фрагмент карты Санкт-Петербурга 1776 год [16] (у.о. m – Большая Морская, h – Луговая, p- Новая Исаакиевская, q- Большая Исаакиевская, t- Выгрузной переулок (Почтамтский пер), u – Провиантский переулок (Конногвардейский переулок), s – Вознесенская перспектива, r-Адмиралтейская перспектива, (Гороховая ул), c- Миллионная)

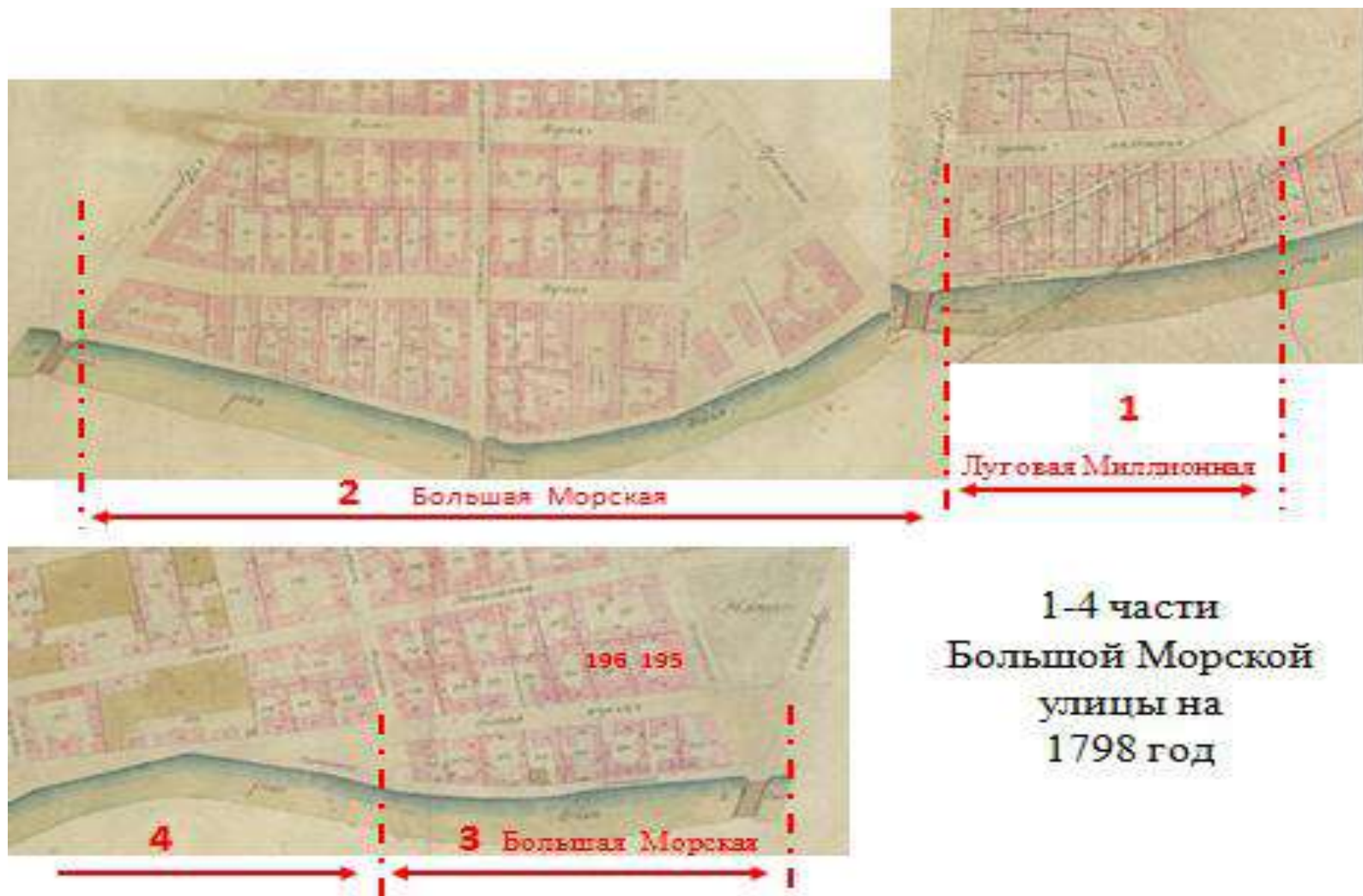


Рис.2.5 Части Большой Морской улицы в 1798 году [6]. Номера домов указаны по данным из Городской обывательской книги (195 и 196, современные 41 и 43 соответственно).

АР 1834г (адресная книга 1836г)
— 153 —

НОМЕРА ДОМОВЪ:

	Дворцовая и Адмиралтейская площади		НОВЫЕ, старые.		НОВЫЕ, старые.	
	левая сторона.	старые.	правая сторона.	старые.	правая сторона.	старые.
1 Адмиралтейской части.	Главный Штабъ Е. И. В.		Зимній Дворецъ.			
	Монументъ Александру I.					
	1	Л.				
	3	Н.				
	5	М.				
	7	79				
	9	*				
2 Зимней каналь.	11	90	Главное Адмиралтейство.			
	13	94				
	15	*				
	Соборная Исакиевская церковь.					
	Эрмитажный мостъ.					
3 АДМИ	1	В.	Эрмитажъ.			
	3	40	Зимній мостъ.			
4 Мостковъ переулковъ.			Экзерциргаузъ.			
	1	7	2	41		
	3	8	2	6		
5 4-й	5	Д	4	3		
	7	52	6	33		

16

АР 1858г (адресная книга 1863г) 3

АДМИРАЛТЕЙСКАЯ ПЛОЩАДЬ.

Противъ Главнаго Адмиралтейства и Адмиралтейскаго бульвара

1-й Адмиралтейской Части
2-го квартала.

1. <u>Главное Адмиралтейство и Бульваръ</u>	2. <u>Зданіе Главнаго Штаба Его Величества.</u>
4. Греша.	6. Губернскія присутственныя мѣста.
8. Гамбса.	10. Стенбокъ-Ферморъ
12. Военнаго Министерства	

ДВОРЦОВАЯ НАБЕРЕЖНАЯ.

Отъ Прачешнаго моста мимо Суворовской площади до Адмиралтейскаго Бульвара.

1-й Адмиралтейской части.
1-го квартала.

Дв. — Дв. 81

6. Константиновскаго Дворца	34. Воронцова
— Константиновскій Дворецъ	36. Принадлежитъ къ Зимнему Дворцу
8. Министер. Финанс.	— <u>Зимній Дворецъ</u>
10. Жеребцова	— <u>Разводная площадь.</u>
12. Рюмина	
14. Бибилова	
15. Радзевля	

Рис. 2.6 Анализ результатов введения «полицейской» нумерации в Петербурге в 1834 и 1858 гг [9]

История первой адресной книги

1. Городовая обывательская книга

21 апреля 1785 года Екатерина II утверждает «Грамоту на права и выгоды городам Российской Империи» [13, т.22 с.358-384 (16188)]. Частью этого документа было «Городовое положение», согласно которому в каждом городе городской Магистрат должен был вести «книгу с описанием домов, мест и земель городских под номерами» [13, т.22 с.359(16188)], т.н. Городовая обывательская книга, в которой записано:

« 58.....1)имя и прозвание обывателя и его лета;2)холост или женат и на ком, или вдов;3)много ли детей мужского или женского пола, и их имена и лета;4)есть ли в городе за ним дом или иное строение, или место, или земля, им ли построено или наследственно или куплено или в приданое получено, в каком месте в городе, и который номер; 5)в городе живет тот обыватель или в отлучке;6)какого он промысла;7)в каких городских или иных службах....

63..... Каждый дом или иное строение, место или земля в городе да означится номером» [13, т.22 с.363-364(16188)].

Таким образом, введение в 1785 году централизованного учета домовладений способствовало закреплению названий улиц, появлению «городского» номера дома, формированию адресов и первых городских справочников.

Например, самый крупный город в Российской Империи – это Москва. В конце XVIII века Москва была разделена на 20 частей. Для удобства граждан и статистического упорядочения частных владений в 1793 году была издана первая адресная книга Москвы [31].

А в Петербурге издается «Атлас Санкт-Петербурга на 1798 год» [6]. Этот Атлас состоит из 155 планов и отражает административно-полицейское деление Санкт-Петербурга на 11 частей. На планы нанесены городские площади, улицы, казенные и частные дома с их «городской» нумерацией.

2. Первая адресная книга Санкт-Петербургской столицы

Санкт-Петербург первой адресной книге обязан Генриху Кристофу (Кристиану) фон Реймерсу.

Генрих фон Реймерс (1768-1812) – писатель, историк, переводчик. Реймерс довольно много писал, но известность ему принесла книга «Санкт-Петербург в конце своего первого столетия» [16], написанная к столетнему юбилею города и опубликованная в 1805 году.

Собирая материалы для книги о юбилее столицы, у Генриха фон Реймерса и возникла идея создания первой «Адресной книги Петербурга» в 1809 году [9], тем более подобная книга уже была издана в Москве. Ведь Петербург *«по красоте своей не только не уступает всем значащим столичным городам Европы, но и превосходит оные,— не имел еще доселе подобно Парижу, Венгъ или Берлину адресной книги »* [9, с.1].

19 января 1802 года император Александр I издает Указ об «Учреждении в Санкт-Петербурге Комитета для уравнивания городских повинностей» [13, т.27 с.20-22(20116)]. В этом Указе император поставил перед Комитетом главную задачу – составить Табеля о домах, домовладельцах и стоимости их недвижимого имущества по частям столицы. Результаты работы Комиссии отражены в Указе Александра I от 19 января 1804 года [13, т.28 с.22 - 29(21131)] - *«Комитет, окончив ныне все исчисления, представил подробный для каждой части табели, в коих цена каждого дома означена»,* напечатать эти табеля и *«снабдить ими все места и лица...»*

Таким образом, на руках у Генриха фон Реймерса оказываются Табеля с подробным описанием домовладельцев и домов, которые пронумерованы по частям и кварталам столицы.

Кстати, эти номера домов получили термин «табельные», т.к. были присвоены Комитетом для уравнивания городских повинностей на основании Табелей оценочного сбора [7, с.13].